

КАРТА-ПЛАН ТЕРРИТОРИИ

13:12:0535001

(номер кадастрового квартала (номера смежных кадастровых кварталов), являющегося (являющихся) территорией, на которой выполняются комплексные кадастровые работы)

Дата подготовки карты-плана территории 26 августа 2022 г.

Пояснительная записка

1. Сведения о заказчике

Муниципальное учреждение Администрация Ковылкинского муниципального района Республики Мордовия (ОГРН: 1021300890885, ИНН: 1312089775)

(полное наименование органа местного самоуправления муниципального района или городского округа, органа исполнительной власти города федерального значения Москвы, Санкт-Петербурга или Севастополя, основной государственный регистрационный номер, идентификационный номер налогоплательщика)

Постановление № б\н, от 22 июня 2022 г., выдан (составлен) Министерство строительства и архитектуры Республики Мордовия

(сведения об утверждении карты-плана территории)

2. Сведения о кадастровом инженере

Фамилия, имя, отчество (при наличии отчества): Аглиуллина Венера Рифгатовна

Страховой номер индивидуального лицевого счета: 10820092108

Контактный телефон: раб.: 78972900307; сот.: 89053156360

Адрес электронной почты и почтовый адрес, по которым осуществляется связь с кадастровым инженером: fvenera17@mail.ru
г. Казань, ул. Шуртыгина, д.3, помещение №21 (2 этаж)

Наименование саморегулируемой организации кадастровых инженеров (СРО), членом которой является кадастровый инженер:
Ассоциация "Союз кадастровых инженеров"

Номер регистрации в государственном реестре лиц, осуществляющих кадастровую деятельность: 20 818

Сокращенное наименование юридического лица, если кадастровый инженер является работником юридического лица:
ООО "Центр экспертизы и кадастра"

3. Основания выполнения комплексных кадастровых работ

№ 0809500000322000509_111920, от 19 апреля 2022 г., выдан (составлен) Администрация Ковылкинского муниципального района Республики Мордовия

(наименование и реквизиты государственного или муниципального контракта на выполнение комплексных кадастровых работ)

4. Перечень документов, использованных при подготовке карты-плана территории

№ п/п	Наименование документа	Реквизиты документа
1	2	3
1	Газета Ковылкинского муниципального района Республики Мордовия "Голос Примокшанья"	№ 23 (13067), от 10 июня 2022 г., выдан (составлен) Газета Ковылкинского муниципального района Республики Мордовия

1	2	3
2	Письмо	№ 1347, от 20 июня 2022 г., выдан (составлен) Министерство строительства и архитектуры Республики Мордовия
3	Кадастровый план территории	№ КУВИ-001/2022-81773530, от 30 мая 2022 г., выдан (составлен) Филиал Федерального государственного бюджетного учреждения "Федеральная кадастровая палата Федеральной службы государственной регистрации, кадастра и картографии" по Республике Мордовия
4	Правила землепользования и застройки Казенно-Майданского сельского поселения Ковылкинского муниципального района Республика Мордовия	№ 2, от 23 сентября 2011 г., выдан (составлен) Решение Совета депутатов Казенно-Майданского сельского поселения
5	Выписка о пунктах государственной геодезической сети	№ 111/7891, от 15 июня 2022 г.

5. Сведения о геодезической основе, использованной при подготовке карты-плана территории

Система координат МСК-13, зона 1

№ п/п	Название пункта и тип знака геодезической сети	Класс геодезической сети	Координаты, м		Сведения о состоянии на 29 июня 2022 г.		
			X	Y	наружного знака пункта	центра знака	марки
1	2	3	4	5	6	7	8
1	Черемис, пир., 5,7м, Центр 1 оп, Не обнаружен	3	98 421,44	1 197 573,10	Не обнаружен	Сохранился	Сохранился
2	Паньжа, Центр 148, Утрачен	4	367 545,94	1 201 331,12	Утрачен		
3	Изосимовка Нов., пир., 6,2м, Центр 148 (787), Утрачен		383 219,35	1 199 597,32			

6. Сведения о средствах измерений

№ п/п	Наименование прибора (инструмента, аппаратуры)	Сведения об утверждении типа измерений	Реквизиты свидетельства о поверке прибора (инструмента, аппаратуры)
1	2	3	4
1	Аппаратура геодезическая спутниковая PrinCe i8	Номер: 61944-15. Срок действия: до 14.06.2023	№С-ВЮМ/15-06-2022/163783679 от 15.06.2022

7. Пояснения к разделам карты-плана территории

Сведения об уточняемых земельных участках

1. Сведения о характерных точках границы уточняемого земельного участка с кадастровым номером 13:12:0535001:625

Зона № 1

Обозначение характерных точек границ	Существующие координаты, м		Уточненные координаты, м		Метод определения координат	Средняя квадратическая погрешность определения координат характерной точки (Mt), м	Формулы, примененные для расчета средней квадратической погрешности определения координат характерной точки (Mt), м
	X	Y	X	Y			
1	2	3	4	5	6	7	8
1320	—	—	360 651,15	1 216 990,60	Метод спутниковых геодезических измерений (определений)	0,10	$\sqrt{(0,08^2 + 0,06^2)} = 0,10$
1321	—	—	360 654,17	1 216 986,15			
27	—	—	360 655,05	1 216 984,88			
26	—	—	360 660,79	1 216 976,56			
25	—	—	360 657,23	1 216 974,46			
24	—	—	360 660,96	1 216 969,01			
23	—	—	360 661,48	1 216 969,42			
22	—	—	360 680,72	1 216 942,33			
1322	—	—	360 686,05	1 216 934,78			
1323	—	—	360 695,37	1 216 940,95			
1324	—	—	360 695,43	1 216 940,87			
1325	—	—	360 699,90	1 216 944,06			

1	2	3	4	5	6	7	8
1326	—	—	360 696,54	1 216 949,14	Метод спутниковых геодезических измерений (определений)	0,10	$\sqrt{(0,08^2 + 0,06^2)} = 0,10$
1327	—	—	360 696,08	1 216 948,89			
1328	—	—	360 691,44	1 216 954,56			
1329	—	—	360 691,76	1 216 954,79			
1330	—	—	360 683,31	1 216 967,76			
1331	—	—	360 685,24	1 216 969,10			
1332	—	—	360 678,23	1 216 979,19			
1333	—	—	360 679,50	1 216 980,07			
1334	—	—	360 678,50	1 216 981,51			
1335	—	—	360 679,47	1 216 982,18			
1336	—	—	360 671,62	1 216 992,74			
1337	—	—	360 668,58	1 216 990,65			
1338	—	—	360 667,46	1 216 992,26			
1339	—	—	360 660,37	1 216 987,85			
1340	—	—	360 656,47	1 216 993,83			
1320	—	—	360 651,15	1 216 990,60			

2. Сведения о частях границ уточняемого земельного участка с кадастровым номером 13:12:0535001:625

Обозначение части границ		Горизонтальное проложение (S), м	Описание прохождения части границ	Отметка о наличии земельного спора о местоположении границ земельного участка
от т.	до т.			

1	2	3	4	5
1320	1321	5,38		
1321	27	1,55		
27	26	10,11		
26	25	4,13		
25	24	6,60		
24	23	0,66		
23	22	33,23		
22	1322	9,24		
1322	1323	11,18		
1323	1324	0,10		
1324	1325	5,49		
1325	1326	6,09		
1326	1327	0,52		
1327	1328	7,33	—	—
1328	1329	0,39		
1329	1330	15,48		
1330	1331	2,35		
1331	1332	12,29		
1332	1333	1,55		
1333	1334	1,75		
1334	1335	1,18		
1335	1336	13,16		
1336	1337	3,69		
1337	1338	1,96		
1338	1339	8,35		
1339	1340	7,14		
1340	1320	6,22		

3. Общие сведения об уточняемом земельном участке с кадастровым номером 13:12:0535001:625

№ п/п	Наименование характеристики земельного участка	Значение характеристики
1	2	3

1	2	3
1	Адрес земельного участка	—
	Местоположение земельного участка (при отсутствии присвоенного адреса)	431314, Российская Федерация, Республика Мордовия, Ковылкинский р-н, Шадым с, Центральная ул
	Дополнительные сведения о местоположении земельного участка	—
2	Площадь земельного участка ± величина погрешности определения площади ($P \pm \Delta P$), м ²	1093 ± 12
3	Формула, примененная для расчета предельной допустимой погрешности определения площади земельного участка (ΔP), м ²	$3,5 * 0,10 * \sqrt{(1\ 093,00)} = 12$
4	Площадь земельного участка согласно сведениям Единого государственного реестра недвижимости ($P_{\text{кад}}$), м ²	1 000
5	Оценка расхождения P и $P_{\text{кад}}$ ($P - P_{\text{кад}}$), м ²	93
6	Предельный минимальный и максимальный размеры земельного участка ($P_{\text{мин}}$ и $P_{\text{макс}}$), м ²	$P_{\text{мин}} = \text{—}$ $P_{\text{макс}} = \text{—}$
7	Кадастровый или иной номер (обозначение) здания, сооружения, объекта незавершенного строительства, расположенного на земельном участке	13:12:0535001:368
8	Иные сведения	—

1. Сведения о характерных точках границы уточняемого земельного участка с кадастровым номером 13:12:0535001:140

Зона № 1							
Обозначение характерных точек границ	Существующие координаты, м		Уточненные координаты, м		Метод определения координат	Средняя квадратическая погрешность определения координат характерной точки (M_t), м	Формулы, примененные для расчета средней квадратической погрешности определения координат характерной точки (M_t), м
	X	Y	X	Y			
1	2	3	4	5	6	7	8
35	—	—	360 723,99	1 216 954,89	Метод спутниковых геодезических измерений (определений)	0,10	$\sqrt{(0,08^2 + 0,06^2)} = 0,10$
36	—	—	360 704,99	1 216 979,70			
37	—	—	360 698,75	1 216 989,69			

1	2	3	4	5	6	7	8
38	—	—	360 699,39	1 216 990,09	Метод спутниковых геодезических измерений (определений)	0,10	$\sqrt{(0,08^2 + 0,06^2)} = 0,10$
39	—	—	360 696,39	1 216 995,13			
40	—	—	360 696,04	1 216 994,94			
41	—	—	360 693,94	1 216 998,66			
42	—	—	360 689,96	1 216 996,62			
43	—	—	360 689,60	1 216 997,13			
44	—	—	360 688,23	1 216 996,16			
45	—	—	360 685,21	1 217 000,90			
46	—	—	360 676,70	1 216 995,54			
47	—	—	360 688,23	1 216 979,16			
48	—	—	360 686,47	1 216 977,83			
49	—	—	360 689,57	1 216 973,29			
50	—	—	360 686,47	1 216 970,85			
51	—	—	360 691,87	1 216 963,43			
52	—	—	360 692,00	1 216 963,54			
53	—	—	360 697,25	1 216 955,86			
54	—	—	360 707,60	1 216 939,83			

1	2	3	4	5	6	7	8
55	—	—	360 712,19	1 216 943,51	Метод спутниковых геодезических измерений (определений)	0,10	$\sqrt{(0,08^2 + 0,06^2)} = 0,10$
56	—	—	360 710,16	1 216 946,20			
35	—	—	360 723,99	1 216 954,89			

2. Сведения о частях границ уточняемого земельного участка с кадастровым номером 13:12:0535001:140

Обозначение части границ		Горизонтальное проложение (S), м	Описание прохождения части границ	Отметка о наличии земельного спора о местоположении границ земельного участка
от т.	до т.			
1	2	3	4	5
35	36	31,25	—	—
36	37	11,78		
37	38	0,75		
38	39	5,87		
39	40	0,40		
40	41	4,27		
41	42	4,47		
42	43	0,62		
43	44	1,68		
44	45	5,62		
45	46	10,06		
46	47	20,03		
47	48	2,21		
48	49	5,50		
49	50	3,95		
50	51	9,18		
51	52	0,17		
52	53	9,30		
53	54	19,08		
54	55	5,88		
55	56	3,37		
56	35	16,33		

3. Общие сведения об уточняемом земельном участке с кадастровым номером 13:12:0535001:140

№ п/п	Наименование характеристики земельного участка	Значение характеристики
1	2	3
1	Адрес земельного участка	Республика Мордовия, Ковылкинский район, с. Шадым, ул. Центральная, 111
	Местоположение земельного участка (при отсутствии присвоенного адреса)	—
	Дополнительные сведения о местоположении земельного участка	—
2	Площадь земельного участка ± величина погрешности определения площади ($P \pm \Delta P$), м ²	1095 ± 12
3	Формула, примененная для расчета предельной допустимой погрешности определения площади земельного участка (ΔP), м ²	$3,5 * 0,10 * \sqrt{(1\ 095,00)} = 12$
4	Площадь земельного участка согласно сведениям Единого государственного реестра недвижимости ($P_{\text{кад}}$), м ²	1 000
5	Оценка расхождения P и $P_{\text{кад}}$ ($P - P_{\text{кад}}$), м ²	95
6	Предельный минимальный и максимальный размеры земельного участка ($P_{\text{мин}}$ и $P_{\text{макс}}$), м ²	$P_{\text{мин}} = \text{—}$ $P_{\text{макс}} = \text{—}$
7	Кадастровый или иной номер (обозначение) здания, сооружения, объекта незавершенного строительства, расположенного на земельном участке	13:12:0535001:308
8	Иные сведения	—

1. Сведения о характерных точках границы уточняемого земельного участка с кадастровым номером 13:12:0535001:138

Зона № 1

Обозначение характерных точек границ	Существующие координаты, м		Уточненные координаты, м		Метод определения координат	Средняя квадратическая погрешность определения координат характерной точки (M_t), м	Формулы, примененные для расчета средней квадратической погрешности определения координат характерной точки (M_t), м
	X	Y	X	Y			
1	2	3	4	5	6	7	8
22	—	—	360 680,72	1 216 942,33	Метод спутниковых геодезических измерений (определений)	0,10	$\sqrt{(0,08^2 + 0,06^2)} = 0,10$
23	—	—	360 661,48	1 216 969,42			

1	2	3	4	5	6	7	8
24	—	—	360 660,96	1 216 969,01	Метод спутниковых геодезических измерений (определений)	0,10	$\sqrt{(0,08^2 + 0,06^2)} = 0,10$
25	—	—	360 657,23	1 216 974,46			
26	—	—	360 660,79	1 216 976,56			
27	—	—	360 655,05	1 216 984,88			
28	—	—	360 637,45	1 216 974,15			
29	—	—	360 644,24	1 216 963,69			
30	—	—	360 644,91	1 216 961,06			
31	—	—	360 648,21	1 216 954,15			
32	—	—	360 649,43	1 216 951,47			
33	—	—	360 653,46	1 216 945,76			
34	—	—	360 665,63	1 216 930,36			
22	—	—	360 680,72	1 216 942,33			

2. Сведения о частях границ уточняемого земельного участка с кадастровым номером 13:12:0535001:138

Обозначение части границ		Горизонтальное проложение (S), м	Описание прохождения части границ	Отметка о наличии земельного спора о местоположении границ земельного участка
от т.	до т.			
1	2	3	4	5
22	23	33,23	—	—
23	24	0,66		
24	25	6,60		
25	26	4,13		
26	27	10,11		
27	28	20,61		

1	2	3	4	5
28	29	12,47	—	—
29	30	2,71		
30	31	7,66		
31	32	2,94		
32	33	6,99		
33	34	19,63		
34	22	19,26		

3. Общие сведения об уточняемом земельном участке с кадастровым номером 13:12:0535001:138

№ п/п	Наименование характеристики земельного участка	Значение характеристики
1	2	3
1	Адрес земельного участка	Республика Мордовия, Ковылкинский район, с. Шадым, ул. Центральная, 107
	Местоположение земельного участка (при отсутствии присвоенного адреса)	—
	Дополнительные сведения о местоположении земельного участка	—
2	Площадь земельного участка ± величина погрешности определения площади ($P \pm \Delta P$), м ²	1001 ± 11
3	Формула, примененная для расчета предельной допустимой погрешности определения площади земельного участка (ΔP), м ²	$3,5 * 0,10 * \sqrt{(1\ 001,00)} = 11$
4	Площадь земельного участка согласно сведениям Единого государственного реестра недвижимости (Ркад), м ²	1 000
5	Оценка расхождения Р и Ркад ($P - P_{кад}$), м ²	1
6	Предельный минимальный и максимальный размеры земельного участка (Рмин и Рмакс), м ²	Рмин = — Рмакс = —
7	Кадастровый или иной номер (обозначение) здания, сооружения, объекта незавершенного строительства, расположенного на земельном участке	13:12:0535001:412
8	Иные сведения	—

1. Сведения о характерных точках границы уточняемого земельного участка с кадастровым номером 13:12:0535001:174

Зона № <u>1</u>							
Обозначение характерных точек границ	Существующие координаты, м		Уточненные координаты, м		Метод определения координат	Средняя квадратическая погрешность определения координат характерной точки (Mt), м	Формулы, примененные для расчета средней квадратической погрешности определения координат характерной точки (Mt), м
	X	Y	X	Y			
1	2	3	4	5	6	7	8
57	—	—	360 696,30	1 217 050,52	Метод спутниковых геодезических измерений (определений)	0,10	$\sqrt{(0,08^2 + 0,06^2)} = 0,10$
58	—	—	360 714,78	1 217 060,85			
59	—	—	360 691,11	1 217 103,15			
60	—	—	360 672,05	1 217 093,88			
57	—	—	360 696,30	1 217 050,52			
57	—	—	360 696,30	1 217 050,52			

2. Сведения о частях границ уточняемого земельного участка с кадастровым номером 13:12:0535001:174

Обозначение части границ		Горизонтальное проложение (S), м	Описание прохождения части границ	Отметка о наличии земельного спора о местоположении границ земельного участка
от т.	до т.			
1	2	3	4	5
57	58	21,17	—	—
58	59	48,47		
59	60	21,19		
60	57	49,68		

3. Общие сведения об уточняемом земельном участке с кадастровым номером 13:12:0535001:174

№ п/п	Наименование характеристики земельного участка	Значение характеристики
1	2	3
1	2	3

1	2	3
1	Адрес земельного участка	Республика Мордовия, Ковылкинский район, с. Шадым, ул. Центральная, 112
	Местоположение земельного участка (при отсутствии присвоенного адреса)	—
	Дополнительные сведения о местоположении земельного участка	—
2	Площадь земельного участка \pm величина погрешности определения площади ($P \pm \Delta P$), м ²	1039 \pm 11
3	Формула, примененная для расчета предельной допустимой погрешности определения площади земельного участка (ΔP), м ²	$3,5 * 0,10 * \sqrt{(1\ 039,00)} = 11$
4	Площадь земельного участка согласно сведениям Единого государственного реестра недвижимости ($P_{\text{кад}}$), м ²	1 000
5	Оценка расхождения P и $P_{\text{кад}}$ ($P - P_{\text{кад}}$), м ²	39
6	Предельный минимальный и максимальный размеры земельного участка ($P_{\text{мин}}$ и $P_{\text{макс}}$), м ²	$P_{\text{мин}} = \text{—}$ $P_{\text{макс}} = \text{—}$
7	Кадастровый или иной номер (обозначение) здания, сооружения, объекта незавершенного строительства, расположенного на земельном участке	13:12:0535001:390
8	Иные сведения	—

Сведения об образуемых земельных участках

1. Сведения о характерных точках границ образуемых земельных участков

Обозначение земельного участка _____

Зона № _____

Обозначение характерных точек границ	Координаты, м		Метод определения координат	Средняя квадратическая погрешность определения координат характерной точки (Mt), м	Формулы, примененные для расчета средней квадратической погрешности определения координат характерной точки (Mt), м
	X	Y			
1	2	3	4	5	6

2. Сведения о частях границ образуемых земельных участков

Обозначение земельного участка _____

Обозначение части границ		Горизонтальное проложение (S), м	Описание прохождения части границ	Отметка о наличии земельного спора о местоположении границ земельного участка
от т.	до т.			
1	2	3	4	5

3. Общие сведения об образуемых земельных участках

Обозначение земельного участка _____

№ п/п	Наименование характеристики земельного участка	Значение характеристики
1	2	3
1	Адрес земельного участка	
2	Категория земель	
3	Вид разрешенного использования	
4	Площадь земельного участка ± величина погрешности определения площади ($P \pm \Delta P$), м ²	
5	Формула, примененная для расчета предельной допустимой погрешности определения площади земельного участка (ΔP), м ²	
6	Предельный минимальный и максимальный размеры земельного участка (Pмин) и (Pмакс), м ²	Pмин = Pмакс =
7	Кадастровый или иной номер (обозначение) здания, сооружения, объекта незавершенного строительства, расположенного на земельном участке	

1	2	3
8	Кадастровые номера исходных земельных участков	
	Иное	
9	Иные сведения	
4. Сведения о земельных участках, посредством которых обеспечивается доступ (проход или проезд от земельных участков общего пользования) к образуемым земельным участкам		
№ п/п	Кадастровый номер или обозначение земельного участка, для которого обеспечивается доступ	Кадастровый номер или обозначение земельного участка, посредством которого обеспечивается доступ
1	2	3

**Сведения об уточняемых земельных участках,
необходимые для исправления реестровых ошибок в сведениях о местоположении их границ**

1. Сведения о характерных точках границы уточняемого земельного участка с кадастровым номером _____

Зона № _____

Обозначение характерных точек границ	Существующие координаты, м		Уточненные координаты, м		Метод определения координат	Средняя квадратическая погрешность определения координат характерной точки (Mt), м	Формулы, примененные для расчета средней квадратической погрешности определения координат характерной точки (Mt), м
	X	Y	X	Y			
1	2	3	4	5	6	7	8

2. Сведения о частях границ уточняемого земельного участка с кадастровым номером _____

Обозначение части границ		Горизонтальное проложение (S), м	Описание прохождения части границ	Отметка о наличии земельного спора о местоположении границ земельного участка
от т.	до т.			
1	2	3	4	5

3. Характеристики уточняемого земельного участка с кадастровым номером _____

№ п/п	Наименование характеристики земельного участка	Значение характеристики
1	2	3
1	Площадь земельного участка ± величина погрешности определения площади ($P \pm \Delta P$), м ²	
2	Формула, примененная для расчета предельной допустимой погрешности определения площади земельного участка (ΔP), м ²	
3	Иные сведения	

Описание местоположения здания, сооружения, объекта незавершенного строительства на земельном участке

1. Сведения о характерных точках контура

вид объекта недвижимости (здание, сооружение, объект незавершенного строительства) _____

кадастровый номер (обозначение) 13:12:0535001:368

Зона № 1

Номер контура	Номера характерных точек контура	Существующие			Уточненные			Метод определения координат	Средняя квадратическая погрешность определения координат характерной точки (Mt), м	Формулы, примененные для расчета средней квадратической погрешности определения координат характерной точки (Mt), м
		координаты, м		R, м	координаты, м		R, м			
		X	Y		X	Y				
1	2	3	4	5	6	7	8	9	10	11
—	—	—	—	—	—	—	—	—	—	—
	—	—	—	—	—	—	—			
	—	—	—	—	—	—	—			
	—	—	—	—	—	—	—			
	—	—	—	—	—	—	—			
	—	—	—	—	—	—	—			
	—	—	—	—	—	—	—			
	—	—	—	—	—	—	—			
	—	—	—	—	—	—	—			
	—	—	—	—	—	—	—			
	—	—	—	—	—	—	—			
	—	—	—	—	—	—	—			

2. Характеристики здания, сооружения, объекта незавершенного строительства с кадастровым номером (обозначением) 13:12:0535001:368

№ п/п	Наименование характеристики	Значение характеристики
1	2	3
1	Вид объекта недвижимости	Здание

1	2	3
2	Ранее присвоенный государственный учетный номер здания, сооружения, объекта незавершенного строительства (кадастровый, инвентарный или условный номер)	—
3	Кадастровый номер земельного участка (земельных участков), в границах которого (которых) расположено здание, сооружение, объект незавершенного строительства	13:12:0535001:625
4	Номер кадастрового квартала (кадастровых кварталов), в пределах которого (которых) расположено здание, сооружение, объекта незавершенного строительства	13:12:0535001
5	Адрес здания, сооружения, объекта незавершенного строительства	Республика Мордовия, Ковылкинский р-н, с Шадым, ул Центральная, д 109
	Местоположение здания, сооружения, объекта незавершенного строительства	—
	Дополнительные сведения о местоположении	—
6	Иные сведения	—

1. Сведения о характерных точках контура

вид объекта недвижимости (здание, сооружение, объект незавершенного строительства)

кадастровый номер (обозначение) 13:12:0535001:308

Зона № 1

Номер контура	Номера характерных точек контура	Существующие			Уточненные			Метод определения координат	Средняя квадратическая погрешность определения координат характерной точки (Mt), м	Формулы, примененные для расчета средней квадратической погрешности определения координат характерной точки (Mt), м
		координаты, м		R, м	координаты, м		R, м			
		X	Y		X	Y				
1	2	3	4	5	6	7	8	9	10	11
—	—	—	—	—	—	—	—	—	—	—
	—	—	—	—	—	—	—			
	—	—	—	—	—	—	—			
	—	—	—	—	—	—	—			
	—	—	—	—	—	—	—			
	—	—	—	—	—	—	—			

1	2	3	4	5	6	7	8	9	10	11
—	—	—	—	—	—	—	—	—	—	—
—	—	—	—	—	—	—	—	—	—	—
—	—	—	—	—	—	—	—	—	—	—
—	—	—	—	—	—	—	—	—	—	—
—	—	—	—	—	—	—	—	—	—	—
—	—	—	—	—	—	—	—	—	—	—

2. Характеристики здания, сооружения, объекта незавершенного строительства с кадастровым номером (обозначением) 13:12:0535001:412

№ п/п	Наименование характеристики	Значение характеристики
1	2	3
1	Вид объекта недвижимости	Здание
2	Ранее присвоенный государственный учетный номер здания, сооружения, объекта незавершенного строительства (кадастровый, инвентарный или условный номер)	—
3	Кадастровый номер земельного участка (земельных участков), в границах которого (которых) расположено здание, сооружение, объект незавершенного строительства	13:12:0535001:138
4	Номер кадастрового квартала (кадастровых кварталов), в пределах которого (которых) расположено здание, сооружение, объекта незавершенного строительства	13:12:0535001
5	Адрес здания, сооружения, объекта незавершенного строительства	Республика Мордовия, Ковылкинский р-н, с Шадым, ул Центральная, д 107
	Местоположение здания, сооружения, объекта незавершенного строительства	—
	Дополнительные сведения о местоположении	—
6	Иные сведения	—

1. Сведения о характерных точках контура

вид объекта недвижимости (здание, сооружение, объект незавершенного строительства) _____

кадастровый номер (обозначение) 13:12:0535001:390

Зона № 1

Номер контура	Номера характерных точек контура	Существующие			Уточненные			Метод определения координат	Средняя квадратическая погрешность определения координат характерной точки (Mt), м	Формулы, примененные для расчета средней квадратической погрешности определения координат характерной точки (Mt), м
		координаты, м		R, м	координаты, м		R, м			
		X	Y		X	Y				
1	2	3	4	5	6	7	8	9	10	11
—	—	—	—	—	—	—	—	—	—	—
—	—	—	—	—	—	—	—			
—	—	—	—	—	—	—	—			
—	—	—	—	—	—	—	—			
—	—	—	—	—	—	—	—			
—	—	—	—	—	—	—	—			
—	—	—	—	—	—	—	—			
—	—	—	—	—	—	—	—			
—	—	—	—	—	—	—	—			
—	—	—	—	—	—	—	—			
—	—	—	—	—	—	—	—			
—	—	—	—	—	—	—	—			

2. Характеристики здания, сооружения, объекта незавершенного строительства с кадастровым номером (обозначением) 13:12:0535001:390

№ п/п	Наименование характеристики	Значение характеристики
1	2	3
1	Вид объекта недвижимости	Здание
2	Ранее присвоенный государственный учетный номер здания, сооружения, объекта незавершенного строительства (кадастровый, инвентарный или условный номер)	—

1	2	3
3	Кадастровый номер земельного участка (земельных участков), в границах которого (которых) расположено здание, сооружение, объект незавершенного строительства	13:12:0535001:174
4	Номер кадастрового квартала (кадастровых кварталов), в пределах которого (которых) расположено здание, сооружение, объекта незавершенного строительства	13:12:0535001
5	Адрес здания, сооружения, объекта незавершенного строительства	Республика Мордовия, Ковылкинский р-н, с Шадым, ул Центральная, д 112
	Местоположение здания, сооружения, объекта незавершенного строительства	—
	Дополнительные сведения о местоположении	—
6	Иные сведения	—

**Сведения о зданиях, сооружениях, объектах незавершенного строительства,
необходимые для исправления реестровых ошибок в сведениях об описании их местоположения**

1. Сведения о характерных точках контура здания, сооружения, объекта незавершенного строительства

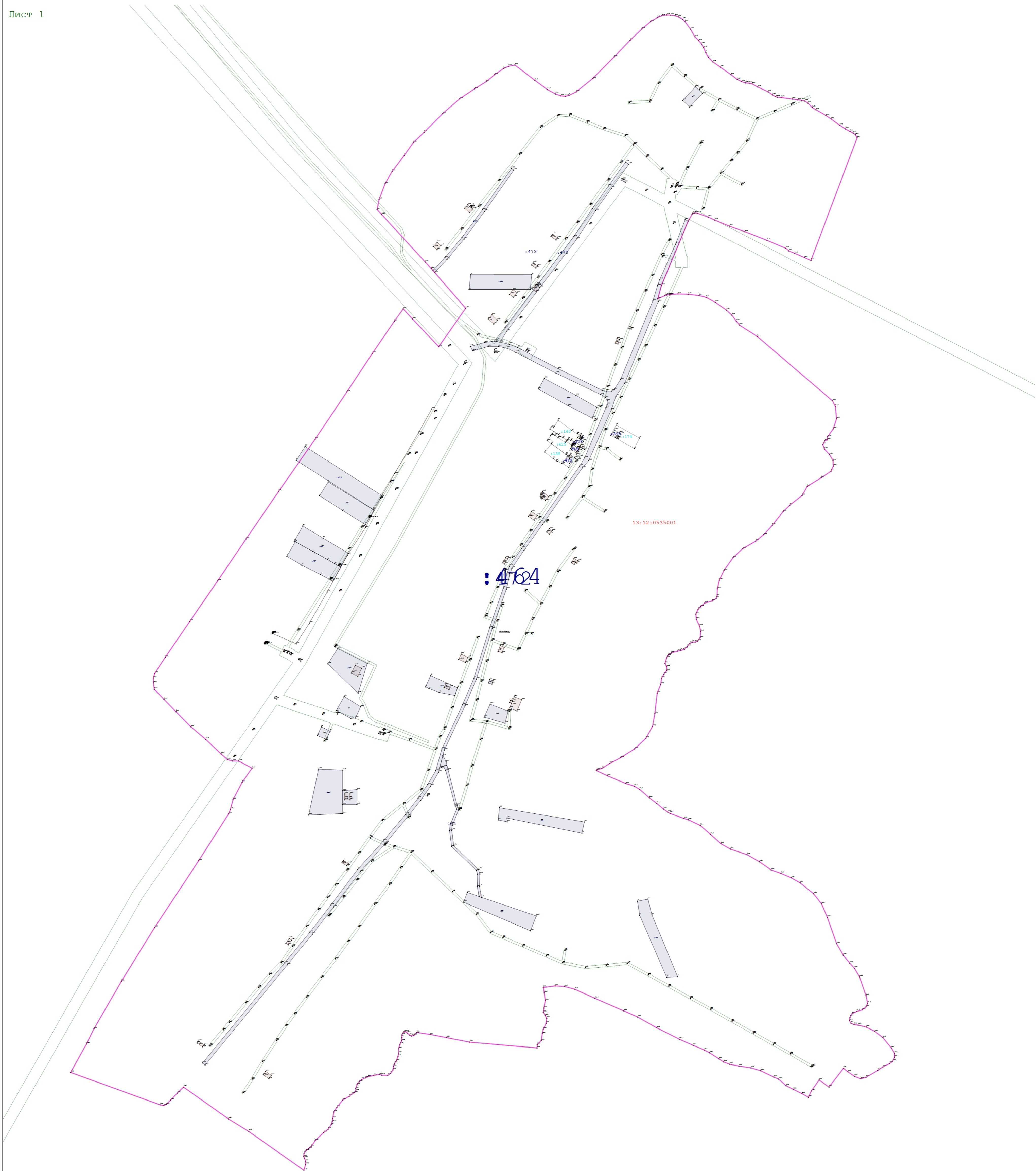
с кадастровым номером _____

Зона № _____

Номер контура	Номера характерных точек контура	Существующие			Уточненные			Метод определения координат	Средняя квадратическая погрешность определения координат характерной точки (Mt), м	Формулы, примененные для расчета средней квадратической погрешности определения координат характерной точки (Mt), м
		координаты, м		R, м	координаты, м		R, м			
		X	Y		X	Y				
1	2	3	4	5	6	7	8	9	10	11



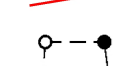










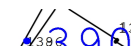



2. Иные сведения о здании, сооружении, объекте незавершенного строительства с кадастровым номером _____

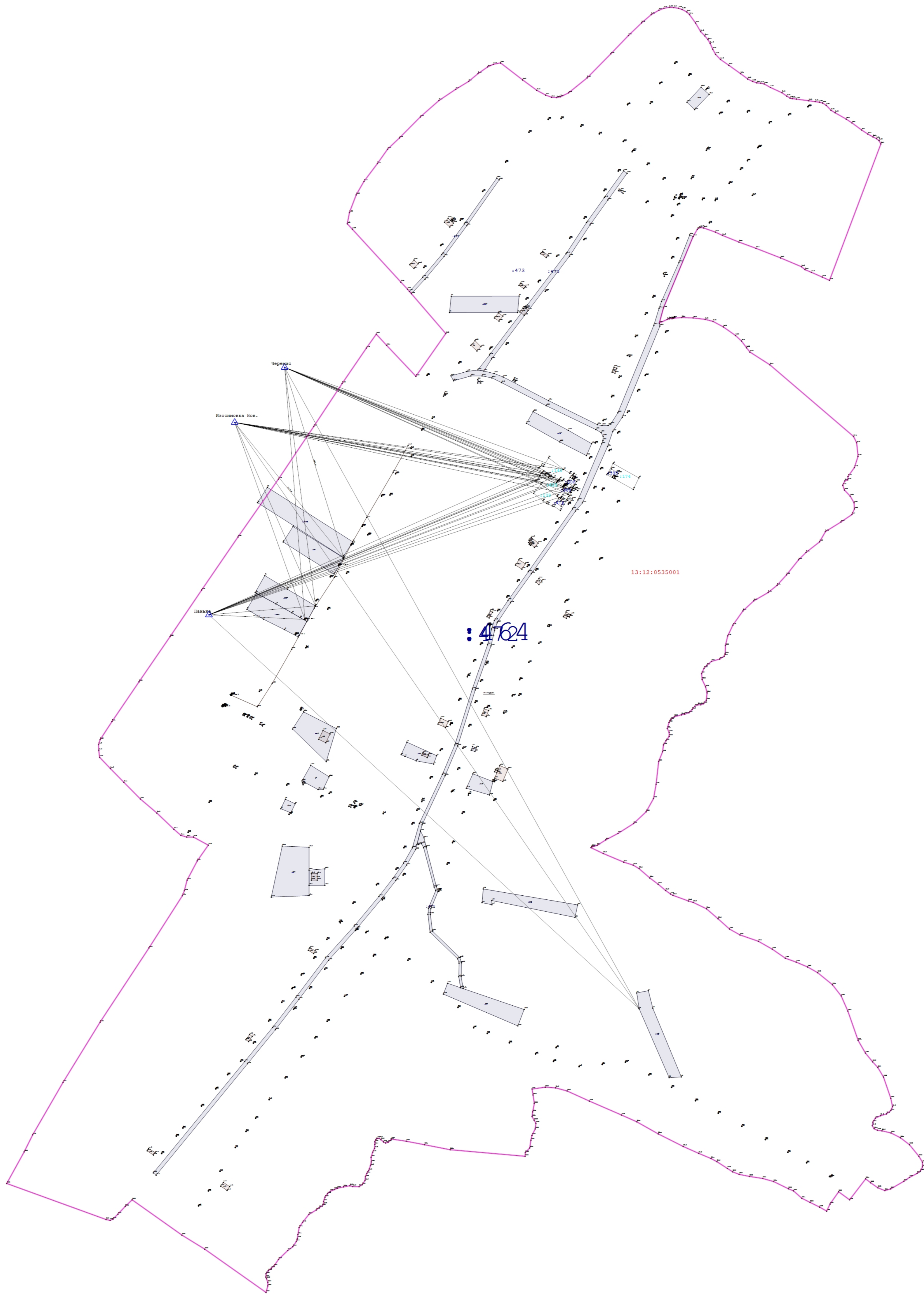
1.





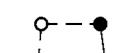




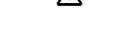

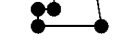



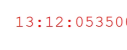

Масштаб 1:3 500

Условные обозначения:

-  - Существующая часть границы, имеющиеся в ГКН сведения о которой достаточны для определения ее местоположения
-  - вновь образованная часть границы, сведения о которой достаточны для определения ее местоположения
-  - Земельный участок, размеры которого могут быть переданы в масштабе разделов графической части
-  - Существующая часть границы, имеющиеся в ЕГРН сведения о которой достаточны для определения ее местоположения
-  - вновь образованная часть границы, сведения о которой достаточны для определения ее местоположения
-  - Характерная точка границы, сведения о которой позволяют однозначно определить ее положение на местности
-  - Пункт государственной геодезической сети
-  - Направления геодезических построений при определении координат характерных точек границ земельного участка
-  - Контур здания, сооружения, объекта незавершенного строительства (контур части здания, сооружения), размеры которого могут быть переданы в масштабе разделов графической части
-  - Часть контура, образованного проекцией существующего наземного конструктивного элемента здания, сооружения, объекта незавершенного строительства
-  - Часть контура, образованного проекцией вновь образованного наземного конструктивного элемента здания, сооружения, объекта незавершенного строительства
-  - Характерная точка контура здания, сооружения, объекта незавершенного строительства
-  - Кадастровый номер квартала
-  - Зона с особыми условиями использования территории ЗОУИТ 13:12-6.69
-  - Граница кадастрового квартала
-  - Кадастровый номер земельного участка
-  - Кадастровый номер здания



Условные обозначения:

-  - Существующая часть границы, имеющиеся в ГКН сведения о которой достаточны для определения ее местоположения
-  - вновь образованная часть границы, сведения о которой достаточны для определения ее местоположения
-  - Земельный участок, размеры которого могут быть переданы в масштабе разделов графической части
-  - Существующая часть границы, имеющиеся в ЕГРН сведения о которой достаточны для определения ее местоположения
-  - вновь образованная часть границы, сведения о которой достаточны для определения ее местоположения
-  - Характерная точка границы, сведения о которой позволяют однозначно определить ее положение на местности
-  - Пункт государственной геодезической сети
-  - Направления геодезических построений при определении координат характерных точек границ земельного участка
-  - Контур здания, сооружения, объекта незавершенного строительства (контур части здания, сооружения), размеры которого могут быть переданы в масштабе разделов графической части
-  - Часть контура, образованного проекцией существующего наземного конструктивного элемента здания, сооружения, объекта незавершенного строительства
-  - Часть контура, образованного проекцией вновь образованного наземного конструктивного элемента здания, сооружения, объекта незавершенного строительства
-  - Характерная точка контура здания, сооружения, объекта незавершенного строительства
-  - Кадастровый номер квартала
-  - Кадастровый номер земельного участка
-  - Кадастровый номер здания

АКТ
СОГЛАСОВАНИЯ МЕСТОПОЛОЖЕНИЯ ГРАНИЦ ЗЕМЕЛЬНЫХ УЧАСТКОВ
ПРИ ВЫПОЛНЕНИИ КОМПЛЕКСНЫХ КАДАСТРОВЫХ РАБОТ

13:12:0535001

(наименование субъекта Российской Федерации, муниципального образования, населенного пункта, уникальные учетные номера кадастровых кварталов, а также иные сведения, позволяющие определить местоположение территории, на которой выполняются комплексные кадастровые работы)

№ п/п	Обозначение части (характерной точки) границы		Результат согласования (согласовано / спорное)	Кадастровые номера или обозначения смежных земельных участков	Сведения о лице, представившем возражения	Реквизиты вступившего в законную силу судебного акта
	от т.	до т.				
1	2	3	4	5	6	7
1	1320	1320	Согласовано	13:12:0535001:62 5		
2	35	35	Согласовано	13:12:0535001:14 0		
3	22	22	Согласовано	13:12:0535001:13 8		
4	57	57	Согласовано	13:12:0535001:17 4		

Председатель согласительной комиссии: _____

М.П.

(подпись)

(фамилия, инициалы)